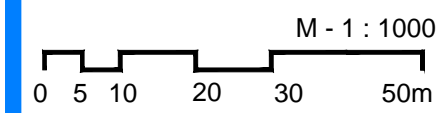
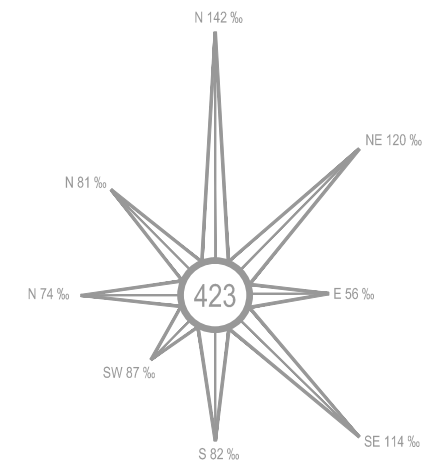


# ДЕТАЛЕН УРБАНИСТИЧКИ ПЛАН ЗА ЕДНА ГРАДЕЖНА ПАРЦЕЛА (7.7) ВО ДЕТАЛЕН УРБАНИСТИЧКИ ПЛАН С3 ОЗ ПЛАНСКА ДОКУМЕНТАЦИЈА ПРЕДЛОГ ПЛАН 2015-2020 M=1:1000



ВРЕДНОСТИТЕ НА ПОВРШИНЕТЕ НА ПАРЦЕЛИТЕ ВО ТАБЕЛИТЕ СЕ ИНФОРМАТИВНИ. ВИСТИНСКИТЕ ВРЕДНОСТИ СЕ ДОБИВААТ ОД НАДЛЕЖНА ИНСТИТУЦИЈА ПО КАРТИРАЊЕ НА ПЛАНОТ.

**ИНПУМ** ИНСТИТУТ ЗА УРБАНИЗАМ, СООБРАЌАЈ И ЕКОЛОГИЈА

ЗА ЕДНА ГРАДЕЖНА ПАРЦЕЛА (7.7) ВО ДУП С3 ОЗ  
ОПШТИНА ГОРЧЕ ПЕТРОВ, СКОПЈЕ

**ПЛАНСКА ДОКУМЕНТАЦИЈА**  
СИНТЕЗЕН ПЛАН

**ПЛАНЕР ПОТПИСНИК**  
БЛАГОЈА ТАГАСОВСКИ,  
дипл. инж. арх.,  
ОВЛАСТУВАЊЕ БР. 0.0063

**ПЛАНЕРИ**  
БОГДАН НАСТЕСКИ-ГЕРМАН, дипл. инж. арх., ОВЛ. БР. 0.0412  
ЕЛЕНА АНДРЕЕВСКА, дипл. инж. арх., ОВЛ. БР. 0.0413

**СОРАБОТНИЦИ**  
НИКОЛИНА ШАНДЕВСКА, дипл. град. инж., ОВЛ. БР. 2.0129  
ИВИЦА СТОИЛОВСКИ, дипл. сооб. инж., ОВЛ. БР. 5.0034  
ТОНКА АНДОНОВА, дипл. инж. арх.

К		:	
БОРИСЛАВ ЈОСИФОВ д.и.а.		= 1 : 1000	
А	: 06/2015	:	А К
2015/DUP_EGP_7.7		№2015	5

## ЛЕГЕНДА :

- ГРАНИЦА НА ПЛАНСКИ ОПФАТ
- 22.01 НУМЕРАЦИЈА НА ГРАДЕЖНА ПАРЦЕЛА
- Р.Л. РЕГУЛАЦИОНА ЛИНИЈА
- Г.Г.П. ГРАНИЦА НА ГРАДЕЖНА ПАРЦЕЛА
- Г.Л. ГРАДЕЖНА ЛИНИЈА
- П.Г.Л. ПОДЗЕМНА ГРАДЕЖНА ЛИНИЈА
- ЕЛЕМЕНТИ НА УЛИЧНА МРЕЖА
- - - - - ОСКА НА СООБРАЌАЈНИЦА

## КЛАСИ НА НАМЕНИ :

- E.2 КОМУНАЛНА СУПРАСТРУКТУРА БЕНЗИНСКА ПУМПНА СТАНИЦА

## СООБРАЌАЈ :

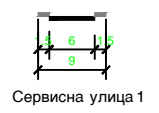
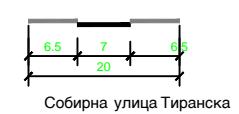
- КОЛОВОЗ
- ТРОТОАР
- ▨ ПЕШАЧКА УЛИЦА - ПАТЕКА
- ▨ ПРИСТАПНА УЛИЦА

## ИНФРАСТРУКТУРА :

- ПЛАНИРАНА ТРАФОСТАНИЦА 10/0.4KV

## ИНФРАСТРУКТУРА :

- ПОСТОЕЧКИ ТЕЛЕФОНСКИ ВОД
- - - ПЛАНИРАН ТЕЛЕФОНСКИ ВОД
- ПОСТОЕЧКА ВОДОВОДНА МРЕЖА
- - - НОВОПРЕДВИДЕНА ВОДОВОДНА МРЕЖА
- ПОСТОЕЧКА ФЕКАЛНА КАНАЛИЗАЦИОНА МРЕЖА
- - - НОВОПРЕДВИДЕНА ФЕКАЛНА КАНАЛИЗАЦИОНА МРЕЖА
- ПОСТОЕЧКА АТМОСФЕРСКА КАНАЛИЗАЦИОНА МРЕЖА
- - - НОВОПРЕДВИДЕНА АТМОСФЕРСКА КАНАЛИЗАЦИОНА МРЕЖА



	Нумерација на градежна парцела	Група на класи на намена	Основна класа на намена	Комплатибилни класи на намена на основната класа на намена	Површина на градежна парцела (m <sup>2</sup> )	Површина за граба (m <sup>2</sup> )	Висина на хоризонтален венеч	Кл.ност	Бруто развиена површина (m <sup>2</sup> )	Процент на изграденост	Коefициент на искористеност	Минимален број на паркинг места според Правилник
ПОДАТОЦИ СПОРЕД ДУП ЗА ЕДНА ГРАДЕЖНА ПАРЦЕЛА	7.7	E	E2-BП		2978 m <sup>2</sup>	1489 m <sup>2</sup>	7 m	П+1	1787 m <sup>2</sup>	50,00%	0,60	по чл.61
СПОРЕДБЕНИ ПОДАТОЦИ СПОРЕД ДУП И ПОСТОЕН ДУП												
ПОДАТОЦИ СПОРЕД ДУП ЗА ЕДНА ГРАДЕЖНА ПАРЦЕЛА	7.7	E	E2-BП		2978 m <sup>2</sup>	1489 m <sup>2</sup>	7 m	П+1	1787 m <sup>2</sup>	50,00%	0,60	по чл.61
ПОДАТОЦИ СПОРЕД ПОСТОЕН ДУП	7.7	E	E2-BП		2978 m <sup>2</sup>	1489 m <sup>2</sup>	7 m	П+1	1787 m <sup>2</sup>	50,00%	0,60	по чл.61

