

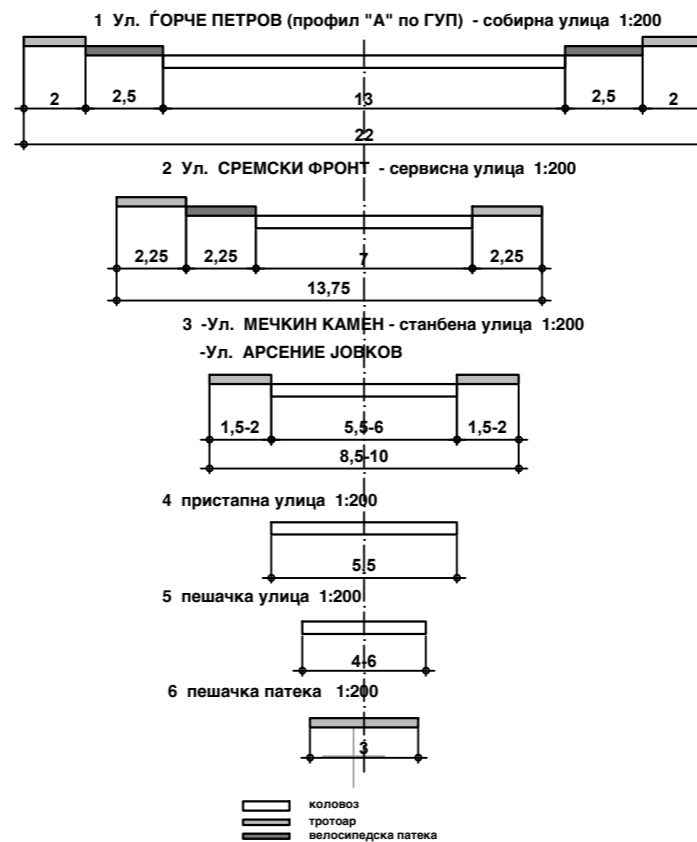
НУМЕРИЧКИ ПОКАЗАТЕЛИ НА НИВО НА ГРАДЕНА ПАРЦЕЛА И ПЛАНСКИ ОПФАТ ЗА ЛОКАЛИТЕТ "УЗ-МИРЧЕ АЦЕВ -УБ 9 (дел)"

Број на парцела	Основна класа на намена	Компактбилна класа на намена	Површина на парцела м2	Површина за градеба м2	Бруто развиена површина м2	Катност	Висина на венец м	Паркинг места
1.1	A1	B1-10%	235	101	303	П+2	10,20	4
1.2	A1	B1-10%	203	121	363	П+2	10,20	4
1.3	A1	B1-10%	388	141	423	П+2	10,20	5
1.4	A1	B1-10%	599	266	798	П+2	10,20	9
1.5	A1	B1-10%	478	188	564	П+2	10,20	6
1.6	A1	B1-10%	292	137	411	П+2	10,20	5
1.7	A1	B1-10%	400	159	477	П+2	10,20	5
1.8	A1	B1-10%	480	156	468	П+2	10,20	5
1.9	A1	B1-10%	291	129	387	П+2	10,20	4
1.10	A1	B1-10%	633	348	1044	П+2	10,20	11
1.11	A1	B1-10%	397	218	654	П+2	10,20	7
1.12	B5	A4;B1-10%	1617	845	2200	П/П+2	11,00	55
1.13	A1	B1-10%	293	145	435	П+2	10,20	5
1.14	A1	B1-10%	387	167	501	П+2	10,20	5
1.15	A1	B1-10%	397	138	414	П+2	10,20	5
1.16	A1	B1-10%	300	140	420	П+2	10,20	5
1.17	A1	B1-10%	430	151	453	П+2	10,20	5
1.18	A1	B1-10%	940	340	1020	П+2	10,20	11
1.19	ТС		35	15	15	П	3,00	/
ВКУПНО:			8795	3905	11350	П+2	10,2-11,0	156

ЛОКАЛИТЕТ "УЗ-МИРЧЕ АЦЕВ -УБ 9(дел)"

Класа на намена	Површина на парцела м2	Површина за градеба м2	Бруто развиена површина м2	Катност	Висина на венец м	Паркинг места
A1	7143	3045	9135	П+2	10,20	101
B5	1617	845	2200	П/П+2	11,00	55
ТС	35	15	15	П	3,00	/
ВКУПНО:	8795	3905	11350	П+2	10,2-11,0	156

ПРОФИЛИ НА УЛИЦИ



ЛЕГЕНДА:

- ГРАНИЦА НА ПЛАНСКИ ОПФАТ- 1.80 ха.
- ГРАНИЦА НА ГРАДЕЖНА ПАРЦЕЛА
- РЛ — РЕГУЛАЦИОНА ЛИНИЈА
- ГЛ — ГРАДЕЖНА ЛИНИЈА
- 1.1; 1.2; 1.3;... НУМЕРАЦИЈА НА ГРАДЕЖНА ПАРЦЕЛА

ВИСИНА НА ГРАДБИ

- $H_{max}=10.20 \text{ м}' \text{ П}+2$ ВИСИНА НА ГРАДБИ ДО ГОРЕН ВЕНЕЦ
- $H_{max}=11.00 \text{ м}' \text{ П}+2$ ВИСИНА НА ГРАДБИ ДО ГОРЕН ВЕНЕЦ

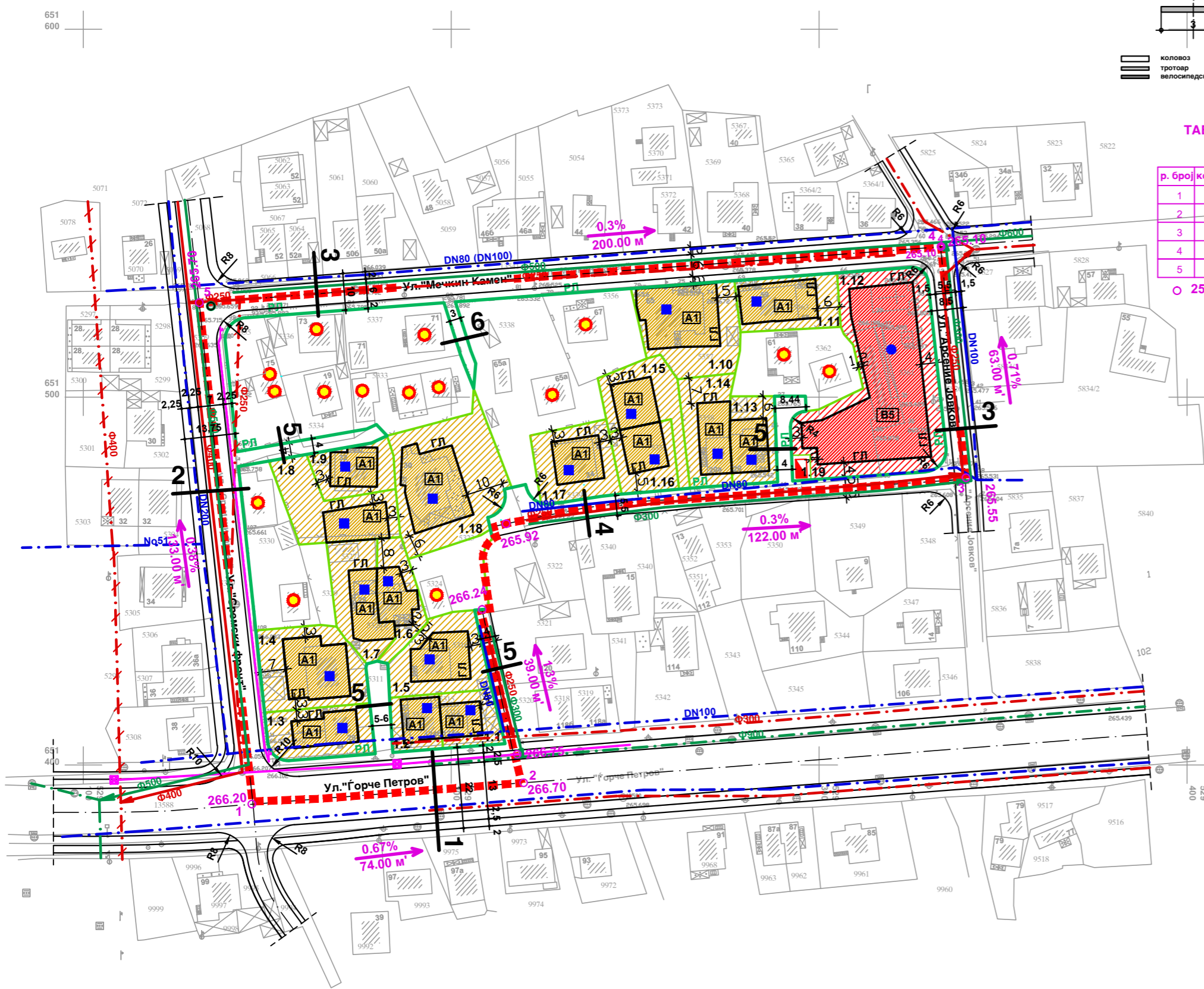
НАМЕНА НА ПОВРШНИ И ГРАДБИ

- [A1] СЕМЕЈНО ДОМУВАЊЕ ВО СТАНБЕНИ КУКИ
- [B5] ВЕРСКИ ОБЈЕКТ - ЦРКВА
- БЕСПРАВНО ИЗГРАДЕНИ ОБЈЕКТИ

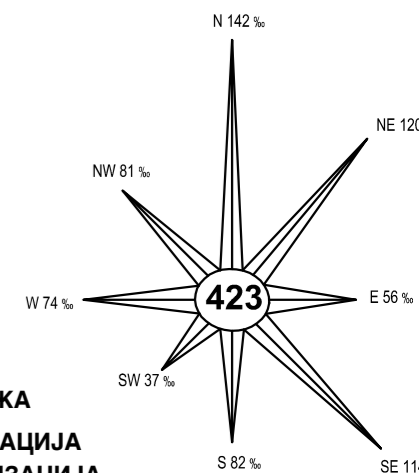
ТАБЕЛА НА ОСОВИНСКИ ТОЧКИ СО КООРДИНАТИ

р. број	координата X	координата Y	вис. kota
1	529145.78	651389.34	266.20
2	529219.64	651395.16	266.70
3	529339.86	651478.07	265.55
4	529333.10	651540.95	265.10
5	529131.48	651525.67	265.70

○ 253.00 новопроектирани коти



ДЕТАЛЕН УРБАНИСТИЧКИ ПЛАН
УЗ МИРЧЕ АЦЕВ - УБ 9 (дел)
ИЗМЕНА И ДОПОЛНУВАЊЕ
ОПШТИНА - ГОРЧЕ ПЕТРОВ
ПЛАНСКА ДОКУМЕНТАЦИЈА 2010-2015



- — — ПОСТОЈНА ВОДОВОДНА МРЕЖА
- — — ПЛАНИРАНА ВОДОВОДНА МРЕЖА
- — — ПОСТОЈНА ФЕКАЛНА КАНАЛИЗАЦИЈА
- — — ПЛАНИРАНА ФЕКАЛНА КАНАЛИЗАЦИЈА
- — — ПОСТОЈНА АТМОСФЕРСКА КАНАЛИЗАЦИЈА
- — — ПЛАНИРАНА АТМОСФЕРСКА КАНАЛИЗАЦИЈА
- ПЛАНИРАНИ ТРАФОСТАНИЦИ 10/0.4 kV
- — — ПОСТОЈНА ТЕЛЕФОНСКА КАНАЛИЗАЦИЈА
- — — ПОСТОЕН ТЕЛЕФОНСКИ КАБЕЛ

СИНТЕЗЕН ПЛАН

5.

А.Д. ЗА УРБАНИЗАМ ,АРХИТЕКТУРА И ИНЖЕНЕРИНГ "ЗУАС" - СКОПЈЕ	
ТЕЛЕФОНИ : 361-671, 363-024; ТЕЛЕФАКС : 364-011 Ж И Р О С М Е Т К А : 27000000104453	
ИНВЕСТИТОР : ОПШТИНА ГОРЧЕ ПЕТРОВ	
ПРОЕКТАНТИ : МАРИЈА СТОЈАНОВСКА дипл.инг.арх. Овластување број: 0.0071 БОГОЈА ТРАЈКОВСКИ дипл.град.инж. ЈАНКО ЈОВАНОВСКИ дипл.ел.инж. МАЈА ВИТАНОВА град.инж. ПЛАМЕН ГАВРОВСКИ сообр.инж.	
ОБЈЕКТ : УЗ МИРЧЕ АЦЕВ - УБ 9 (дел)	
РАЗРАБОТИЛ : СНЕЖАНА МИТРЕВА арх.тех. ЛИЛЈАНА ПЕТРОВСКА арх. тех. МИШО БОГОЕВСКИ ел. тех. БРАНКО АПОСТОЛОВ град.тех. САВА ЗАФИРОВСКА град.тех. БИЛЈАНА РИСТОВА град.тех.	
ФАЗА : ДЕТАЛЕН УРБАНИСТИЧКИ ПЛАН	
ЦРТЕЖ : СИНТЕЗЕН ПЛАН	РАЗМЕР : 1:1000
ТЕХНИЧКИ БРОЈ : 2168/09	ДАТА : 03. 2010
ПРЕДСЕДАТЕЛ НА УПРАВЕН ОДБОР, ЈАНКО ЈОВАНОВСКИ дипл.ел.инж.	